

### Underrättelser för sjöfarande Sjöfartsverket



### Underrättelser för sjöfarande Områdesindelning



Ufs-redaktionen  
Sjöfartsverket  
601 78 Norrköping

Tel: 0771 630 605  
E-post: [ufs@sjofartsverket.se](mailto:ufs@sjofartsverket.se)

Ansvarig utgivare:  
Affärsområdeschef Patrik Wiberg

Underrättelser för sjöfarande (Ufs) publiceras i ett häfte i PDF-format som i allmänhet utkommer varje vecka. Häftet är en sammanställning av de notiser som publiceras på Sjöfartsverkets webbplats: [www.sjofartsverket.se/ufs](http://www.sjofartsverket.se/ufs) Ufs-notiser innehåller uppgifter om förändringar i sjökort och annan information av vikt för navigering i svenska farvatten.

Informationen om förändringar i utländska vatten är begränsad. Ufs ger inte tillräckligt detaljerade upplysningar för att användaren ska kunna hålla andra länders sjökort fullständigt uppdaterade. Ologiska sidbrytningar kan ibland uppstå då häftet genereras automatiskt från en databas.

**Tillkännagivanden** - Generell information, t.ex. nytryck av sjökort och kungörelser av beslut från olika myndigheter.

**Underrättelser** - Sjökortsrättelser samt temporära och preliminära notiser gällande en specifik geografisk plats.

En (\*) framför notisens nummer anger att notisen är utfärdad av svensk myndighet och gäller svenska farvatten.

Bokstaven (P) efter numret anger att notisen är av förberedande art. Notisen kommer senare att ersättas med en verkställighetsnotis.

Bokstaven (T) efter numret anger att informationen gäller tillfälligt och upphör när giltighetstiden är slut eller att notisen ersatts med ny information via en verkställighetsnotis eller en ny T-notis.

Informationen som publiceras i preliminära och temporära notiser utkommer i allmänhet även som uppdateringar till elektroniskt sjökort (ENC). Om de inte återfinns i ENC finns texten "Visas ej i ENC" i notisen.

Bäringar är rättvisande från 0° medurs till 360°. När uppgiften gäller fyrsken, anges bäring från sjön i riktning mot fyren.

Sjökortsbilder i Ufs-notiser är avsedda för att förtydliga och förenkla rättelsearbetet. De är inte avsedda att klippas ut och införas i sjökort. I allmänhet beskrivs och visas rättelsen i det sjökort som har störst skala.

Uppgiftslämnaren är ansvarig för sakinnehållet i Ufs-notiser. Mer information om Ufs återfinns i publikationen **Ufs A**.

#### **Sjöfynd** (Lag 1918:163)

All hantering gällande Sjöfynd hänvisas till Polismyndigheten. Sjöfynd publiceras på Sjöfartsverkets webbplats: [www.sjofartsverket.se/ufs](http://www.sjofartsverket.se/ufs)

## Rapportera faror och fel

Vid iakttagelse av fel på utmärkning, släckta fyror, drivande föremål eller annat som kan utgöra fara för sjöfarten ska Sweden Traffic snarast kontaktas:

Tel: 0771-63 06 85

VHF anrop: Sweden Traffic på lämplig trafikkanal.

E-post: [swedentraffic@sjofartsverket.se](mailto:swedentraffic@sjofartsverket.se)

## Berörda sjökort och notisnummer

Berörda sjökort	Notisnr	Berörda sjökort	Notisnr
10	17137 (T)	6181	17142
61	17137 (T)	6211	17086
62	17137 (T)	9331	17167 (T)
92	17172 (T)		
111	17142		
111	17164 (T)		
113	17164 (T)		
429	17138		
511	17138		
512	17138		
534	17046		
535	17046		
611	17111		
612	17094		
616	17137 (T)		
616	17150 (T)		
621	17117		
839	17095 (T)		
922	17133		
923	17172 (T)		
924	17172 (T)		
1131	17164 (T)		
6141	17168 (T)		
6141	17169		
6141	17171 (T)		
6142	17168 (T)		
6142	17171 (T)		
6143	17051		
6144	17051		
6162	17137 (T)		
6163	17137 (T)		
6163	17150 (T)		

# TILLKÄNNAGIVANDEN

Inga Tillkännagivanden i detta häfte.

## UNDERRÄTTELSE

### Områden utan notiser i detta häfte

Bottenviken
Ålands hav och Skärgårdshavet
Finska viken
Rigabukten
Mellersta Östersjön
Sydöstra Östersjön
Sydvästra Östersjön
Store- och Lillebaelt
Vänern och Trollhätte kanal
Övriga inlandsfarvatten
Ej områdesbundet

### Norra Kvarken

**\* 17138**

**Sjökort: 429, 511, 512**

**Sverige. Norra Kvarken. O om Sävar. SO om Norrfjärden. Utmärkning.**

<b>Ändra</b>	styrbords lysboj FI G 2s till styrbords lysprick FI G 2s	63-51,44N	020-44,98E
--------------	--	-----------	------------

Bsp Bottenhavet N 2019/s38, s40

*Sjöfartsverket. Publ. 19 okt 2022*

## Bottenhavet

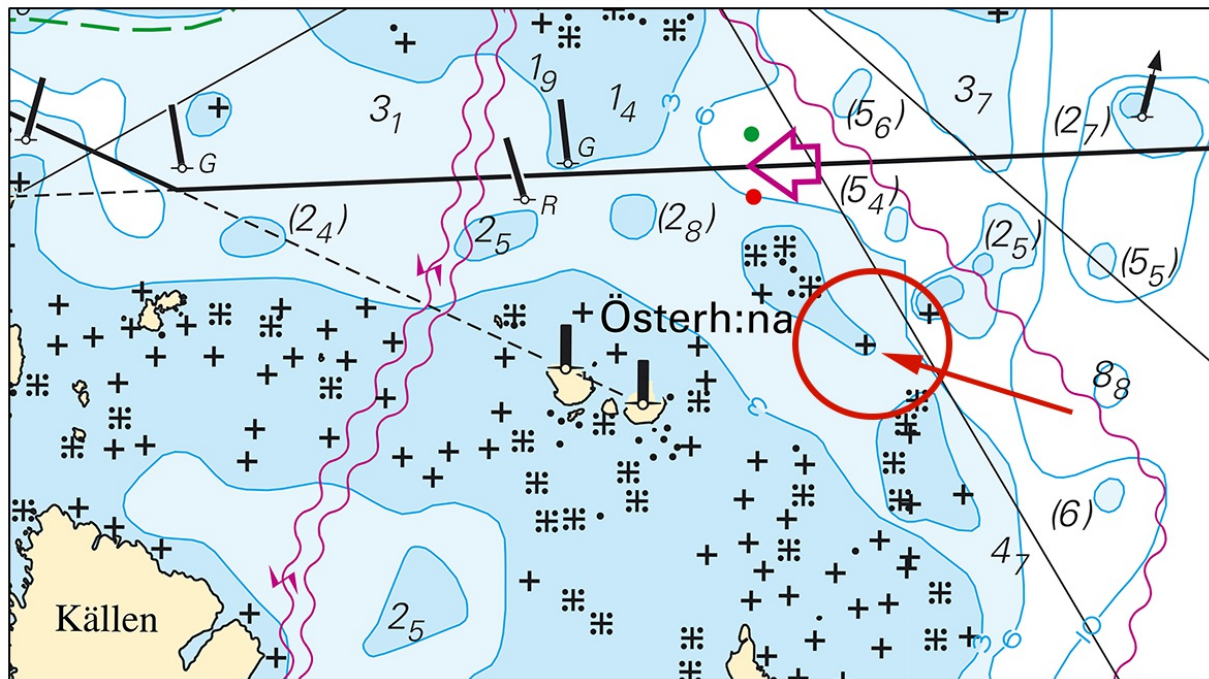
\* 17046

Sjökort: 534, 535

Sverige. Bottenhavet. Gävlebukten. S om fyren Björn. Ö om Österholmarna. Undervattenssten.

Inför	undervattenssten	60-37,61N	017-59,87E
-------	------------------	-----------	------------

Bsp Bottenhavet S 2019/s31, s32



Gävlebukten. Undervattenssten

Sjöfartsverket. Publ. 19 okt 2022

## Norra Östersjön

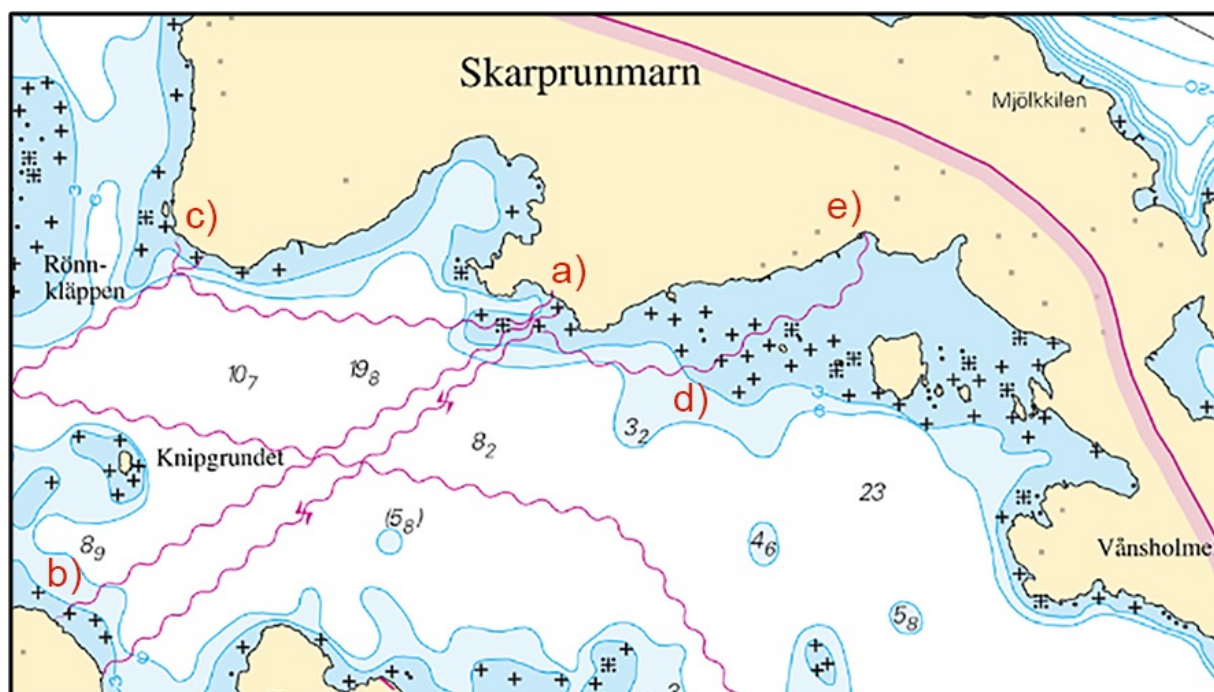
\* 17051

Sjökort: 6143, 6144

Sverige. Norra Östersjön. Stockholms skärgård. SO om Kanholmsfjärden. Skarprunmarn. Sjökel.

Inför	sjökabel mellan positionerna a) och b) enligt sjökortsbild	a)	59-17,916N	018-49,414E
		b)	59-17,556N	018-48,319E
Inför	sjökabel mellan positionerna c), a), d) och e) enligt sjökortsbild	c)	59-17,985N	018-48,593E
		d)	59-17,830N	018-49,687E
		e)	59-17,983N	018-50,103E

BSP Stockholm M 2022/s24, s25, s30, s31, s47



Sjökelar söder om Skarprunmarn

Stockholms skärgårdsnät. Publ. 19 okt 2022



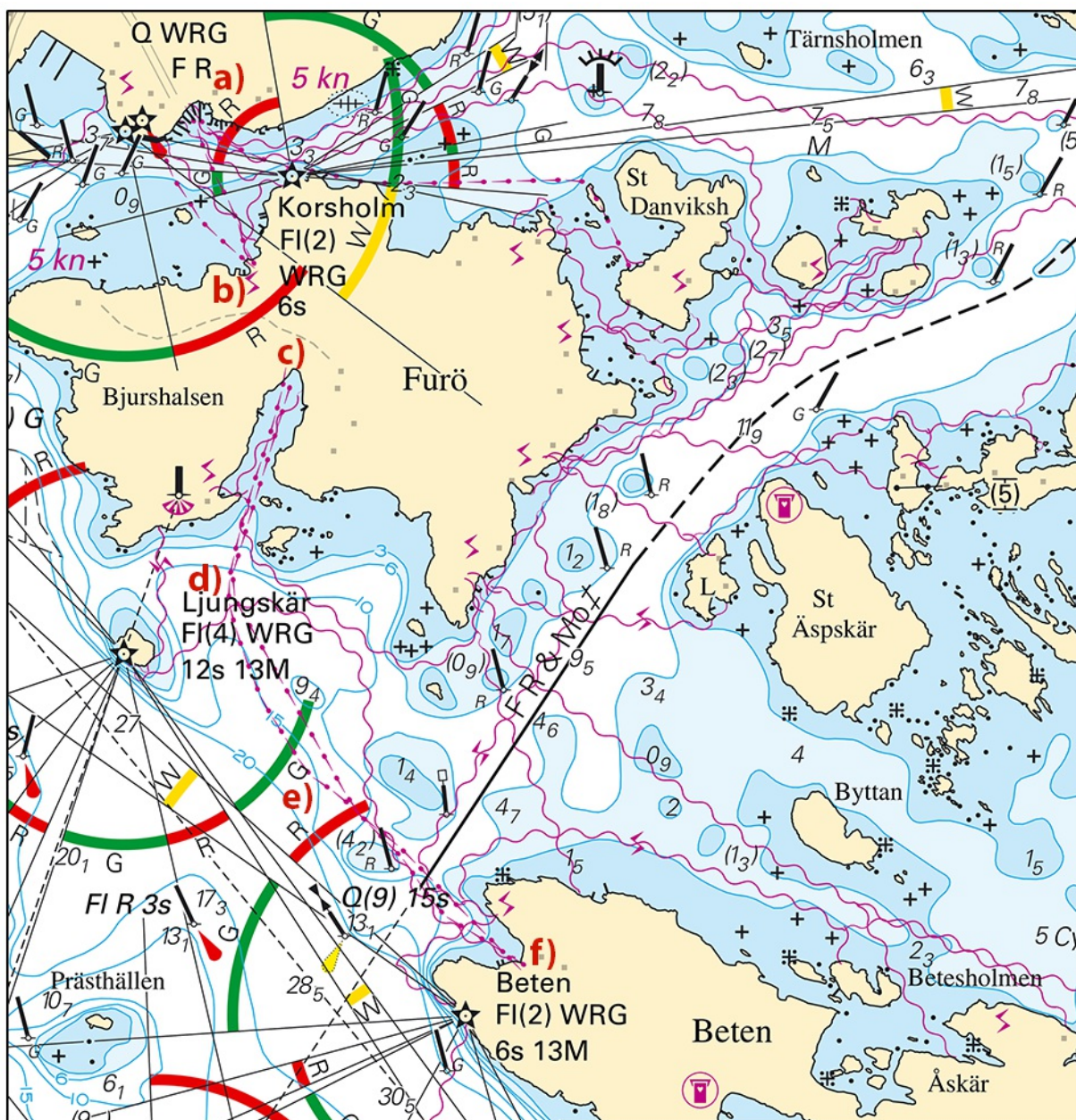
\* 17086

Sjökort: 6211

Sverige. Norra Östersjön. Oxelösund. Furö. Beten. Rörledning.

Inför	rörledning mellan a) - b)	a)	58-39,73N	017-07,84E
		b)	58-39,56N	017-07,98E
Inför	rörledning mellan c) - f)	c)	58-39,42N	017-08,03E
		d)	58-39,18N	017-07,93E
		e)	58-39,00N	017-08,09E
		f)	58-38,79N	017-08,55E

Bsp Ostkusten 2021/s20, s21



Oxelösund. Rörutläggning

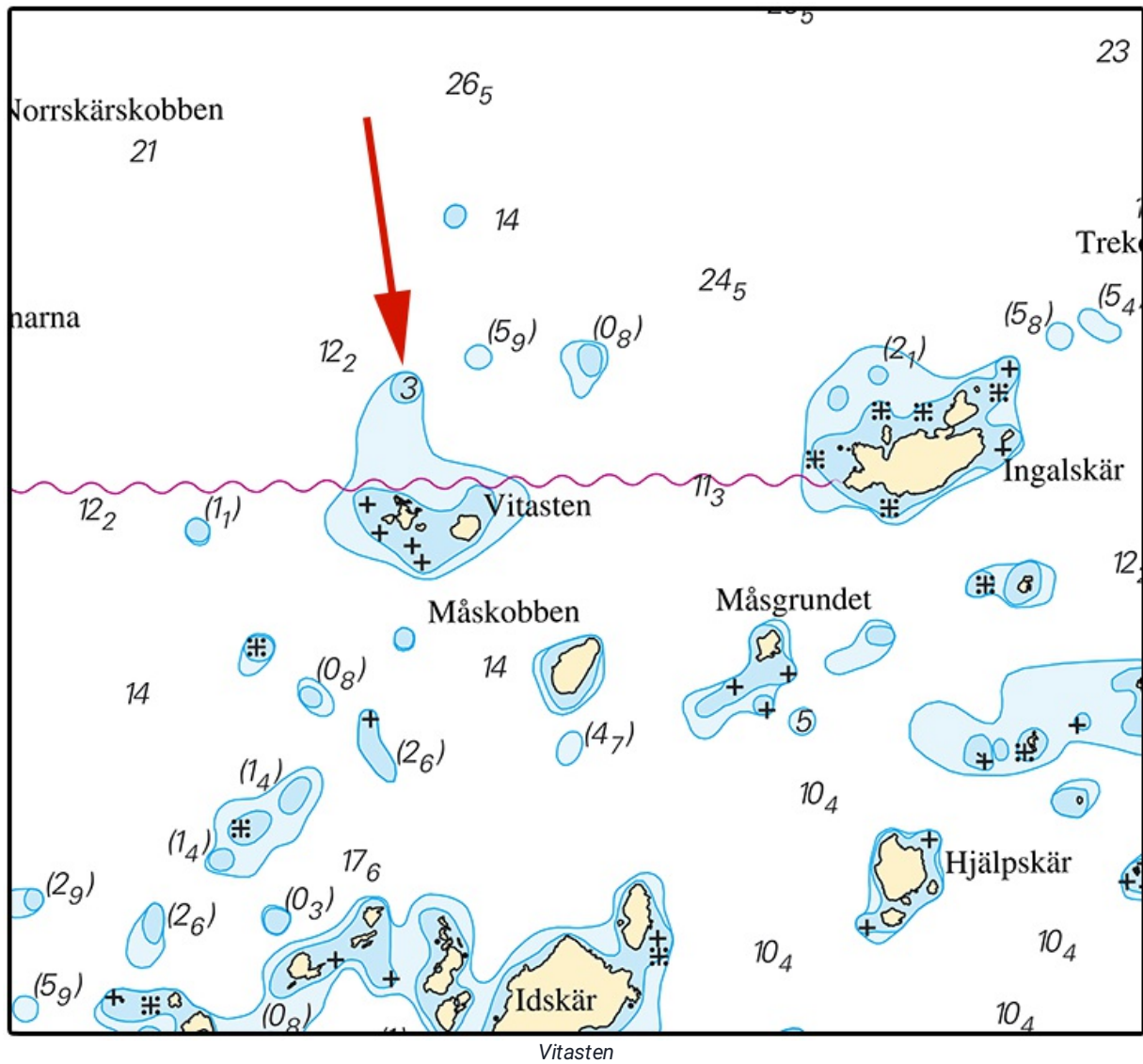
\* 17094

Sjökort: 612

Sverige. Norra Östersjön. Stockholms skärgård. NO om Husarö. Vitasten. Djup.

Inför	djup 3 med tillhörande 3-m djupkurva		a)	59-31,34N	018-54,90E
Stryk	djup 6,5		b)	59-31,25N	018-54,81E
Ändra	6 m djupkurva så att den omsluter a) och b)	se sjökortsbild			

Bsp Stockholm N 2022/s29

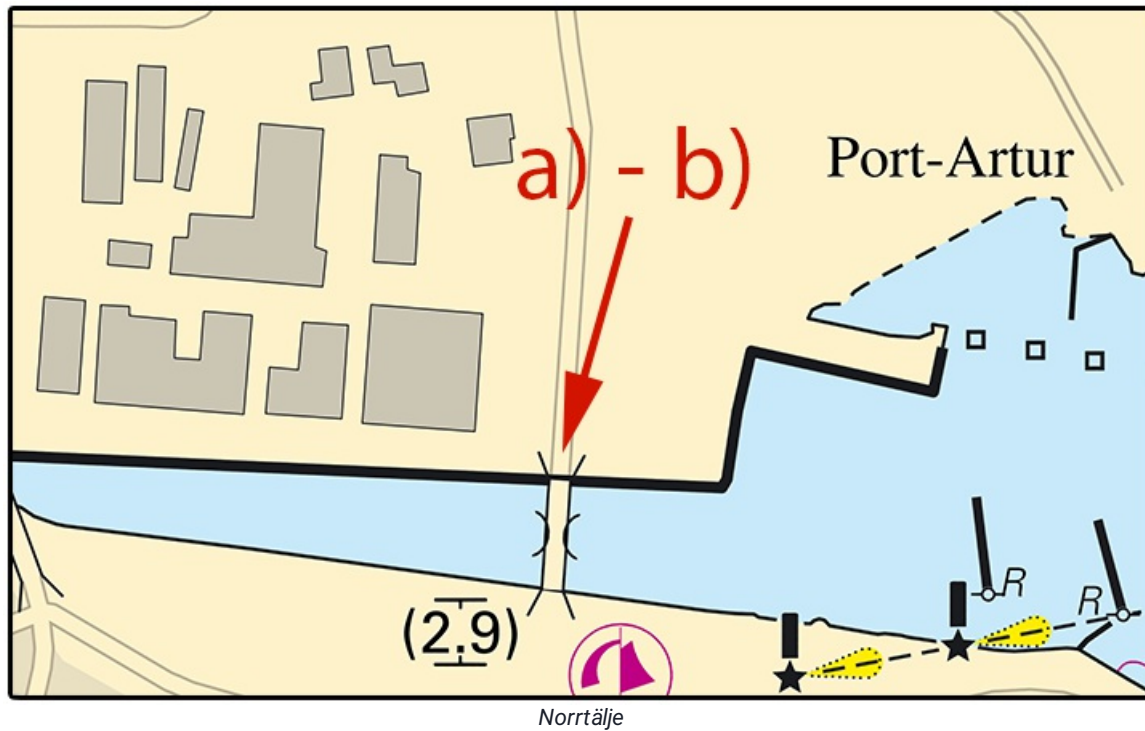


Sjöfartsverket. Publ. 19 okt 2022

**\* 17111****Sjökort: 611****Sverige. Norra Östersjön. Norrtälje hamn. Bro.**Notiser som utgår: [2020:797/14740\(P\)](#)

<b>Inför</b>	klaffbro med segelfri höjd 2,9 m från a) - b)	a)	59-45,465N	018-42,803E
		b)	59-45,434N	018-42,800E

Bsp Stockholm N 2022/s23, s62



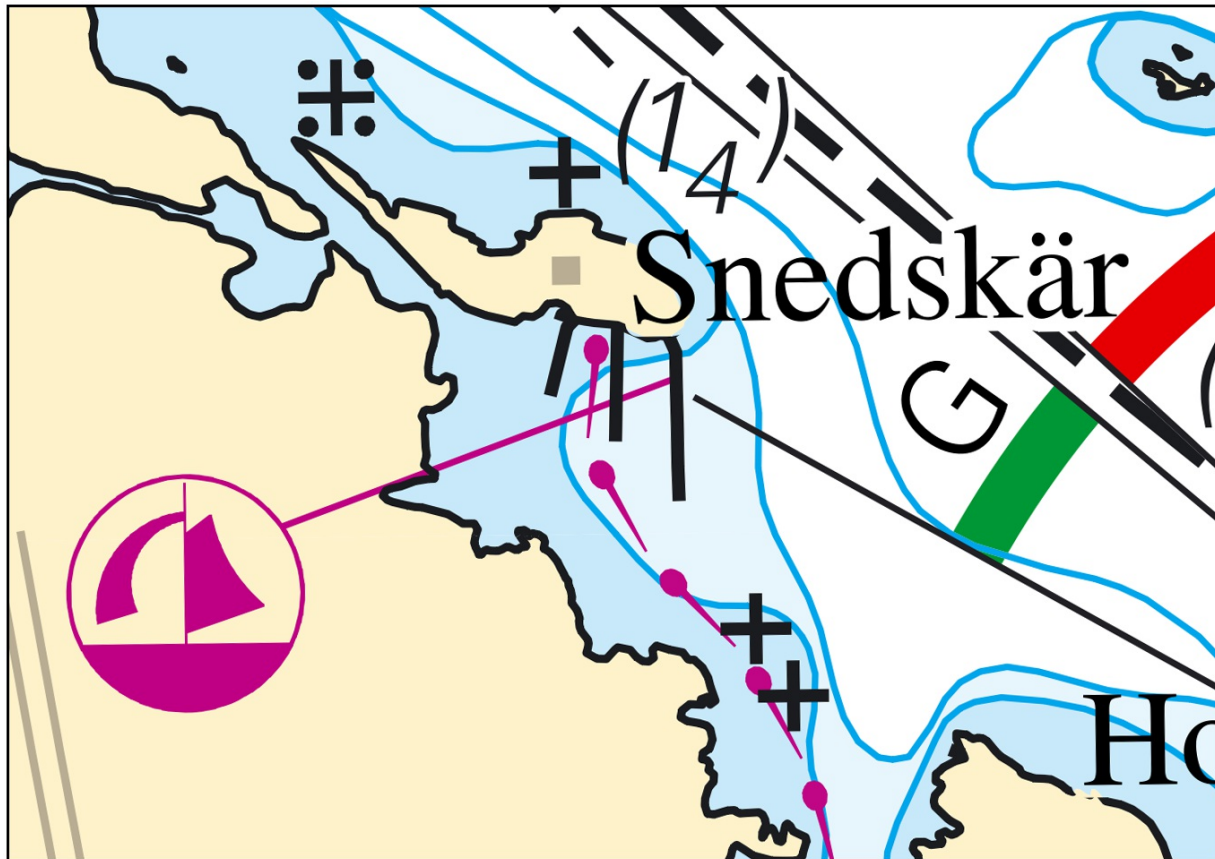
Skanska. Publ. 19 okt 2022



**\* 17117****Sjökort: 621****Sverige. Norra Östersjön. Arkösund. Lindöfjärden. Snedskär. Brygga.**

Ändra	brygga vid a) enligt bild	a)	58-30,040N	016-55,295E
-------	---------------------------	----	------------	-------------

Bsp Ostkusten 2021/s35, s37



Snedskär vid Arkösund

Sjöfartsverket. Publ. 19 okt 2022

**\* 17137 (T)****Sjökort: 10, 61, 616, 6162, 6163, 62****Sverige. Norra Östersjön. O om Utö. Skjutvarning. 5 - 8 november 2022.**

Position: Ca	58-54N	018-20E	Utö skjutområde
--------------	--------	---------	-----------------

Under angivna tider pågår skarpskjutning på Utö skjutfält varvid riskområdet O om Utö är avlyst ut till det avstånd som anges i tabellen.

Under dygnets mörka timmar sker skjutning oftast med lys- och signalammunition.

Upplysningar under pågående skjutning lämnas på VHF kanal 16, anrop Utö skjutfält, eller tel. 08-501 570 45. Information om kommande skjutningar, tel: 010-823 18 23, Muskö Sjöcentral.

Datum	Tid	Riskavstånd från stranden
5 - 8 november	0900 - 1800	1,7 M

Visas ej i ENC.

BSP Stockholm S 2022/s04, s05, s13, s17, s18, s19, s34, s35, s37

Försvarsmakten. Publ. 19 okt 2022

**\* 17150 (T)****Sjökort: 616, 6163****Sverige. Norra Östersjön. O om Nynäshamn. Utö. Rävstavik. Arbeten.**

Tid: 31 oktober - 13 november.

Arbeten på och under ytan pågår mellan Rävstavik och Vallboskär med fartygen KRAFT/SFB6589 och JOHANNA/SFC5151. Kontakt: tfn. 0733-60 00 70 eller VHF kanal 6. Sjöfarande uppmanas till svallfri passage.

Arbetsområde, mittposition	58-57,4N	018-20,5E
----------------------------	----------	-----------

Visas ej i ENC.

BSP Stockholm S 2022/s18, s34, s37

Vattenfall. Publ. 19 okt 2022

\* 17168 (T)

Sjökort: 6141, 6142

**Sverige. Norra Östersjön. Stockholm. Djurgårdsbrunnsviken. Djurgårdsbrunnskanalen.  
Roddtävling. Avlysning.**

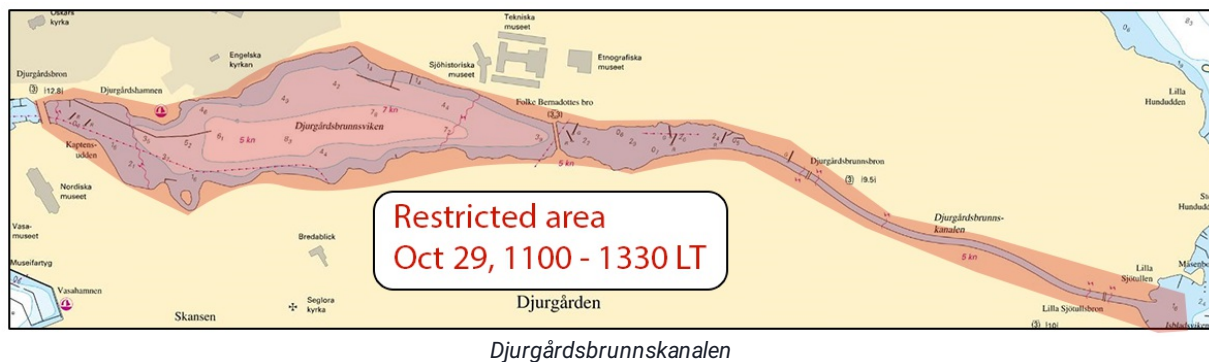
Tid: 29 oktober 2022, kl. 1100 - 1330.

Det i sjökortsbilden markerade området är under ovanstående tid avlyst för all trafik med anledning av en roddtävling. Avlysningen gäller ej för båtar som involveras i tävlingen eller båtar i Strömma Turism & Sjöfarts reguljära trafik.

Avlyst område a) - b)	a)	59-19,871N	018-05,626E
	b)	59-19,574N	018-08,990E

Visas ej i ENC.

Bsp Mälaren - Hjälmaran 2020/s52, s53, BSP Stockholm M 2022/s06, s07



Länsstyrelsen Stockholm. Publ. 19 okt 2022

\* 17171 (T)

Sjökort: 6141, 6142

Sverige. Norra Östersjön. Stockholm. Värtahamnen. Arbeten. Bottenundersökningar.

Tid: 24 oktober - 10 november, 2022.

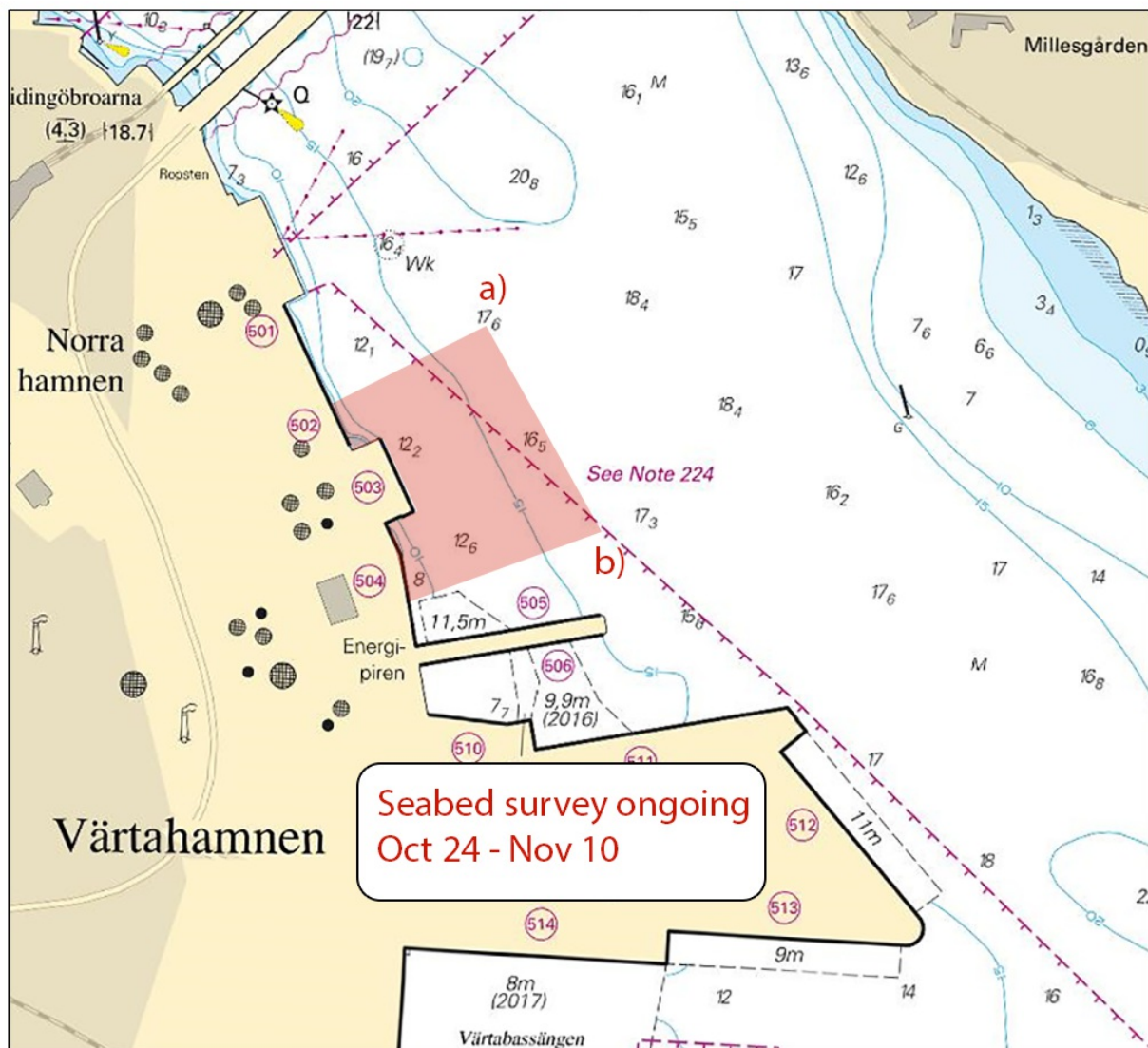
Under ovanstående tid pågår bottenundersökningar i området, se positioner nedan.

Undersökningen genomförs från borrhår ca 150 meter ut från kaj.

Arbetsområde innanför a) - b)	a)	59-21,392N	018-06,696E	Se sjökortsbild
	b)	59-21,272N	018-06,842E	

Visas ej i ENC.

BSP Stockholm M 2022/s09, s10



Värtahamnen

Ekerö Rederi AB. Publ. 19 okt 2022

Mälaren och Södertälje kanal

\* 17142

Sjökort: 111, 6181



## Sverige. Mälaren och Södertälje kanal. N om Södertälje. Brantens fyr blir sektorfyre.

Notiser som utgår: [2022:929/17089\(P\)](#)

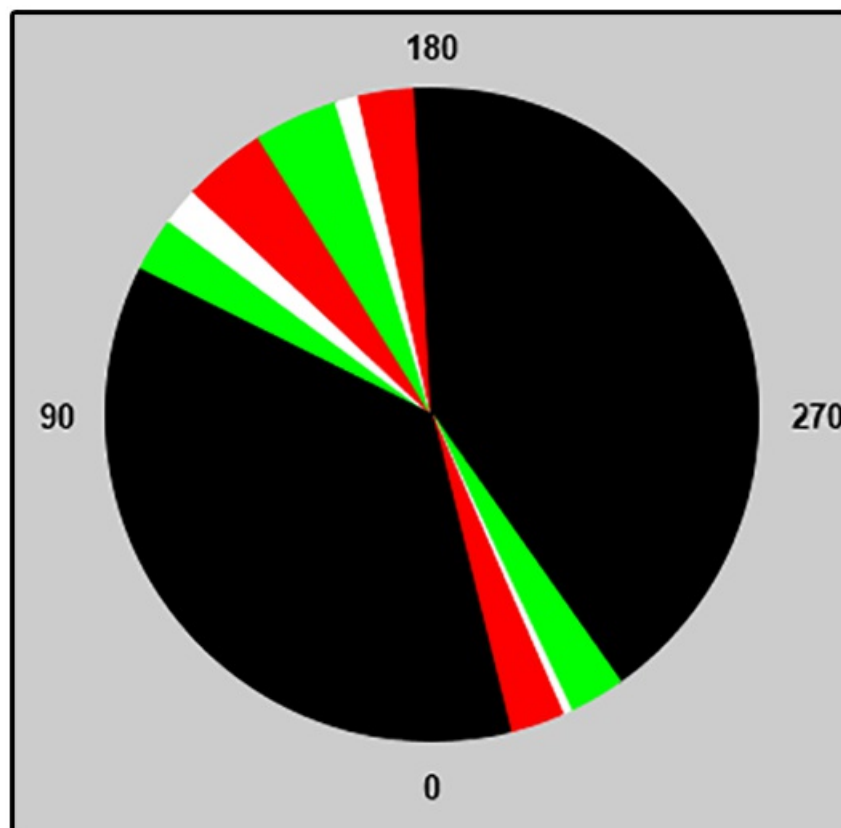
Fyren Branten har byggts om till en sektorfyre.

Branten Iso WRG 3s	59-15,216N	017-35,069E
--------------------	------------	-------------

### Bäringar (från sjön till fyren) Färg

Inför	Bäring (från sjön till fyren)	Färg
	116,4° - 126,4°	G
	126,4° - 133,1°	W
	133,1° - 148,0°	R
	148,0° - 162,9°	G
	162,9° - 167,0°	W
	167,0° - 177,0°	R
	177,0° - 324,8°	Dk
	324,8° - 334,8°	G
	334,8° - 336,4°	W
	336,4° - 346,1°	R
	346,1° - 116,4°	Dk

Bsp Mälaren - Hjälmarén 2020/s29



Branten

---

Sjöfartsverket. Publ. 19 okt 2022

**\* 17164 (T)**

**Sjökort: 111, 113, 1131**

**Sverige. Mälaren och Södertälje kanal. Mälaren. Ombyggnad av fyrar och övrig utmärkning.**

Tid: 2022-2024.

Ombyggnation samt renovering av fyrar och annan utmärkning pågår i Mälaren. Under projektet kan utmärkning komma att vara släckt under vissa perioder och ibland vara ersatt av en tillfällig lykta med karaktär VQ.

Mälaren	59-24,0N	017-24,0E
---------	----------	-----------

Bsp Mälaren - Hjälmaren 2020/s16, s17, s18, s19, s20, s21, s22, s23, s24, s25, s26, s28, s29, s56, s57, s58, s61, s62, s63

Sjöfartsverket. Publ. 18 okt 2022

---

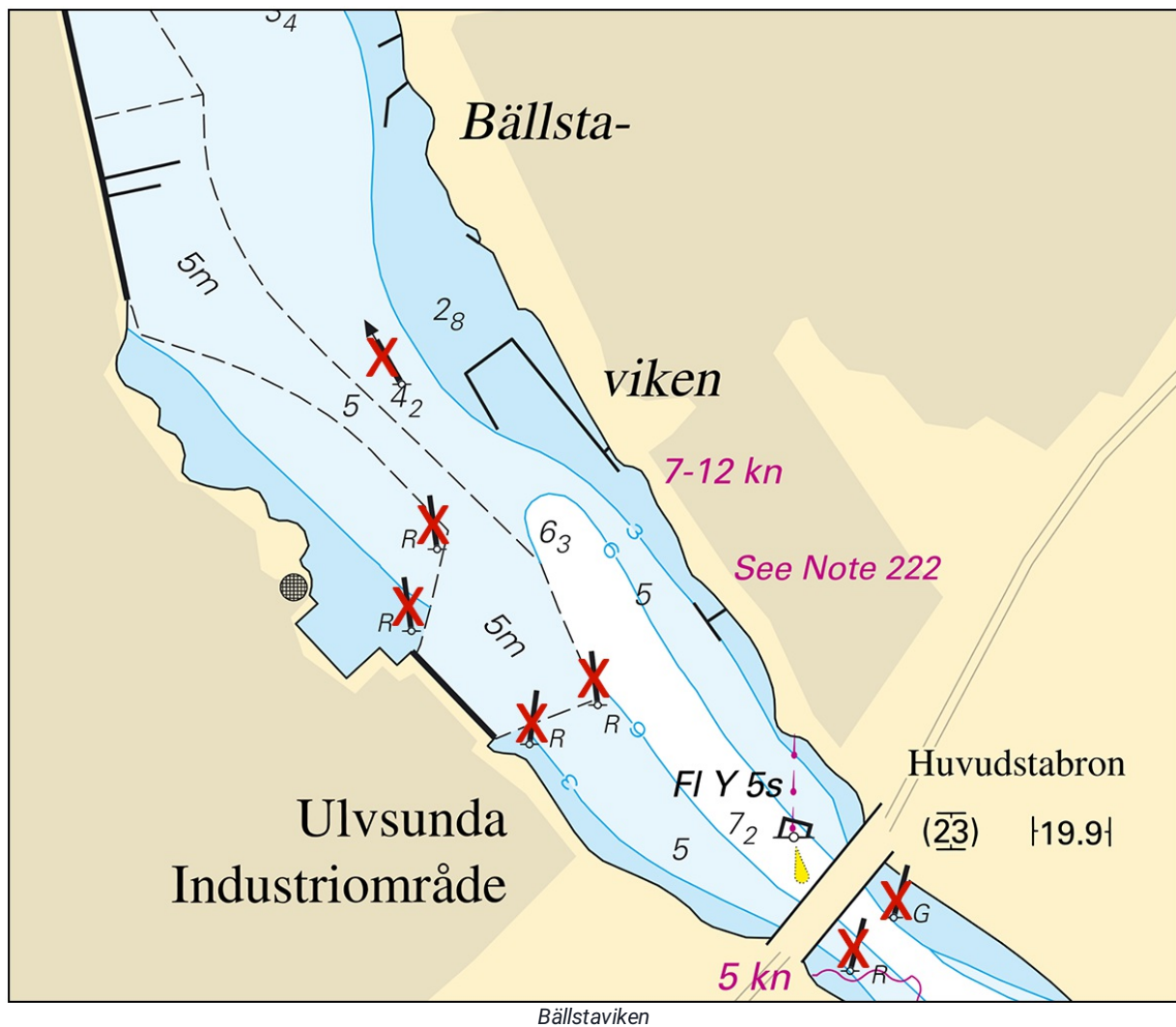
\* 17169

Sjökort: 6141

Sverige. Mälaren och Södertälje kanal. Stockholm. Bällstaviken. Utmärkning.

<b>Stryk</b>	babordsprick i position a) - e)	a)	59-21,137N	017-58,105E
		b)	59-21,108N	017-58,089E
		c)	59-21,083N	017-58,215E
		d)	59-21,069N	017-58,169E
		e)	59-20,991N	017-58,385E
<b>Stryk</b>	styrbordsprick i position f) - g)	f)	59-21,194N	017-58,081E
		g)	59-21,009N	017-58,415E

Bsp Mälaren - Hjälmaren 2020/s60



Sjöfartsverket. Publ. 19 okt 2022

Södra Östersjön

\* 17095 (T)

Sjökort: 839

**Sverige. Södra Östersjön. Ystad hamn. Muddring.**

Tid: t.o.m. december 2022.

Muddring pågår i farleden in till Ystad hamn.

Temporär utmärkning kommer att placeras i arbetsområdet vilket minskar farledsbredden till ca 80 m. Vid vindstyrka på >15 m/s och vid behov efter kommunikation i god tid kommer utmärkningen plockas bort för att ge större plats för manövrering.

Deltagande enheter är mudderverk 'Sound Neptunus/SGEL' och bogserbåt 'Sound Supporter/SFE-2492'.

Mudderenheterna är utrustade med AIS och lyssnar på VHF kanal 10 och 16.

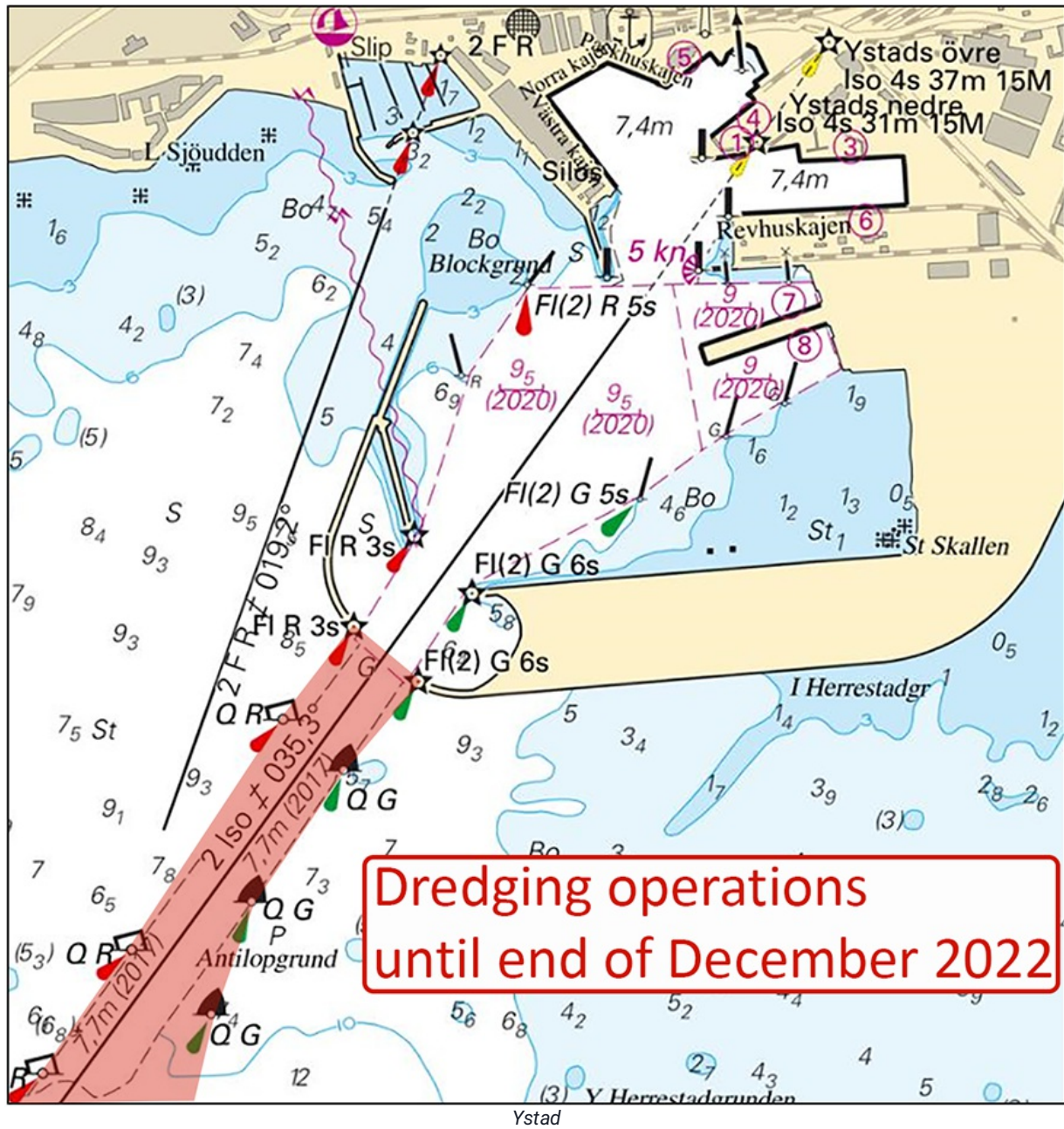
Sjöfarande uppmanas passera med försiktighet och reducerad fart.

För ytterligare kontakt och information hänvisas till projektledare tel 0730 68 13 80.

Arbetsområde mellan a) - b)	a)	55-24,94N	013-48,93E
	b)	55-24,44N	013-48,31E

Bsp Sydkusten 2020/s52





Svensk Sjöentreprenad AB. Publ. 14 okt 2022

## Öresund

\* 17133

Sjökort: 922

Sverige. Öresund. Landskrona. Gråen. Fast utmärkning dras in.

Stryk	fast sjömärke	a)	55-51,66N	012-49,12E
-------	---------------	----	-----------	------------

Bsp Sydusten 2020/s50

Transportstyrelsen. Publ. 19 okt 2022

## Kattegatt

**\* 17172 (T)**

**Sjökort: 92, 923, 924**

**Sverige. Kattegatt. V om Halmstad. Ringenäs. Skjutvarning. 25 - 28 oktober 2022.**

Under angiven tid pågår skarpskjutning på Ringenäs skjutfält. Riskområdet sträcker sig ut till nedan angivet avstånd från stranden. Begränsning i sidled framgår av det i sjökortet markerade riskområdet (R41A). En skjutvarningsfyr, VQ W är tänd när skjutning pågår.

Ytterligare upplysningar: tel 035-266 39 55, 035-536 77.

Datum	Tid	Riskavstånd
25 oktober	0900 - 1600	2,4 M
26 oktober	0900 - 1600	1,7 M
28 oktober	0830 - 1400	2,4 M

Position: Ca.	56-40,8N	012-38,6E	Restriktionsområde R41 A RINGENÄS
---------------	----------	-----------	-----------------------------------

Visas ej i ENC.

Bsp Västkusten S 2021/s28, s29, s30

Försvarsmakten. Publ. 19 okt 2022

## Skagerrak

\* 17167 (T)

Sjökort: 9331

Sverige. Skagerrak. N om Lysekil. Skalhamn. Förbudsområde.

Tid: 17 - 19 okt och 2 - 4 nov 2022.

Under ovanstående tid är all fartygstrafik förbjuden inom det område som anges i nedan koordinatlista. Förbudet gäller inte fartyg som av Preemraff Lysekil fått medgivande att befinna sig i vattenområdet.

a)	58-19,044N	011-23,797E
b)	58-19,121N	011-23,968E
c)	58-19,258N	011-23,880E
d)	58-19,173N	011-23,571E

Visas ej i ENC.

Bsp Västkusten N 2021/s29

